







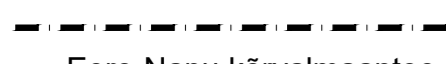

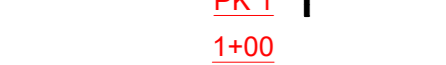

















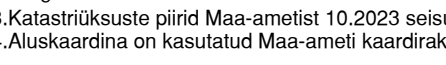
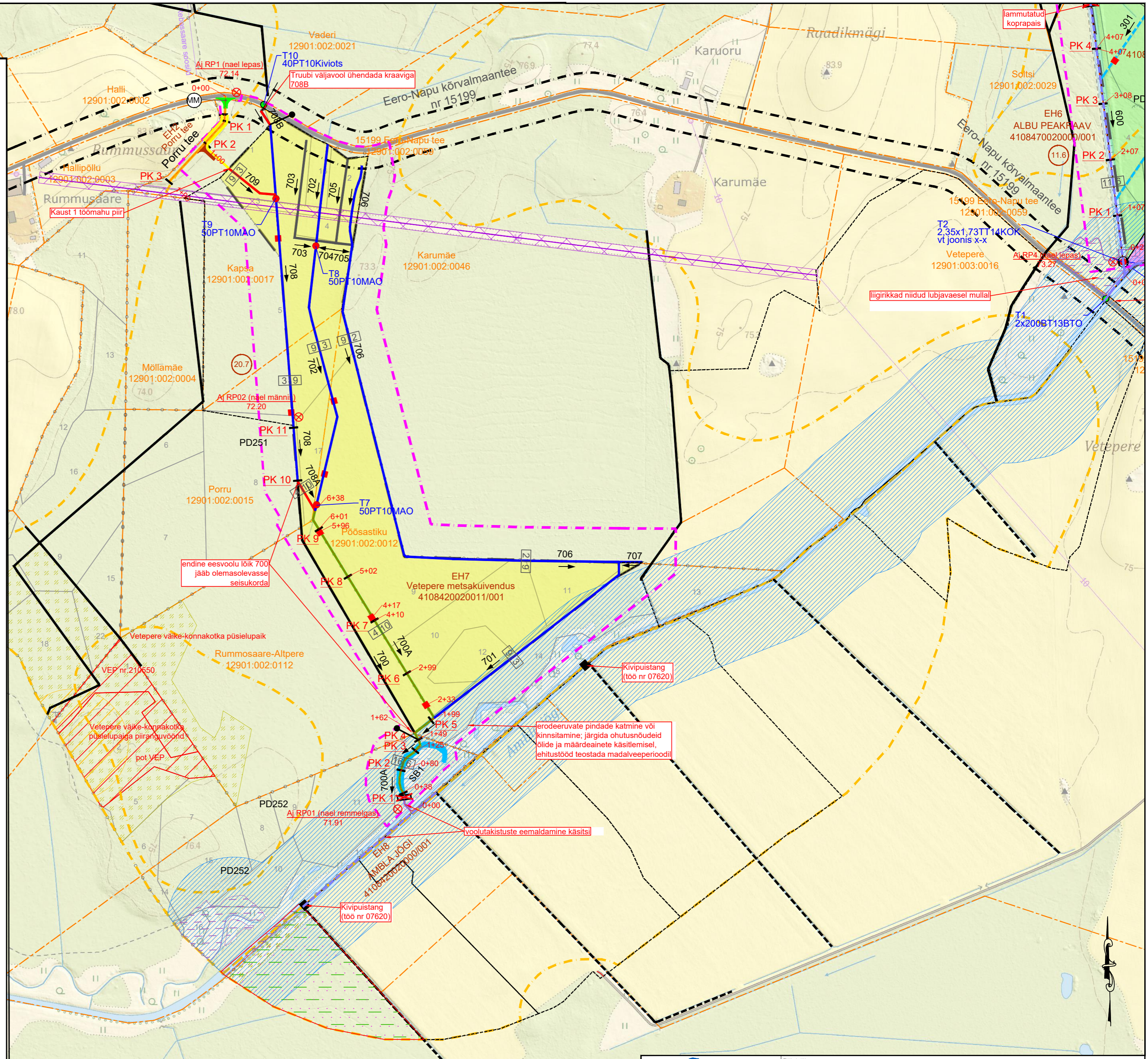



LEPPEMÄRGID

-  Karumäe
12901:001:0046
-  E7
Vetepere metsakuivendus
4108420020011/001
-  Reguleeriva võrgu rekonstrueeritava ala ringpiir
-  Püsielupaiga piiranguvöönd
-  Liigi leiukoht
-  Veekoogu piiranguvöönd
-  Vääriselupaik tunnusega
VEP nr 127084
-  PD250
-  Eero-Napu kõrvalmaantee
-  Porru tee
-  PK 1 |
1+00
-  M2
-  MM
-  AJ RP1 (nael kuuses)
61.95
-  ← 300
-  ← 700A
-  ← 708A
-  ← 700A
-  Kaustas 1 käsitletav veejuhe
-  Rebassaare soosild
-  1-20 kV
-  Keskpingeliini kaitsevöönd
-  Maardlate piir
-  Maaparandussüsteemi kraavide ja eesvoolude eeldatav kuivenduse mõjupiirkond
-  Hooldatav trupp / ehitatav trupp
-  Koprapais
-  Truubi number, läbimõõt (cm), materjal (PT, TT), pikkus (m) ning otsaku tüüp
-  Tekstiline märkus / informatsioon
-  Kavandatud leevendusveekoogu
- Töös nr 07620 käsitletud rajatis (ei kuulu tööde mahtu)

Märkused:
 1. Koordinaadid L-Est'97 süsteemis
 2. Kõrgused EH2000 süsteemis
 3. Katastrüksuste piirid Maa-ametist 10.2023 seisuga
 4. Aluskaardina on kasutatud Maa-ameti kaardirakendust



 Kobras OÜ Riia 35 Tartu 50410 www.kobras.ee kobras@kobras.ee		Töö tellija RIIGIMETSA MAJANDAMISE KESKUS	
Töö nimetus ALBU-VETEPERE REK JA EHITUS 2022 EHTUSPROJEKT V01 (KAUST 2)		Joonise nimetus Projektplan 2	
Projekti juht Oleg Sosnovski	Mõõtkaava 1:5000	Töö nr 2023-276	Staadium EP
Joonise tähta/ nr 3	Versiooni nr V01	Kuupäev 02.2024	Koostaja Oleg Sosnovski